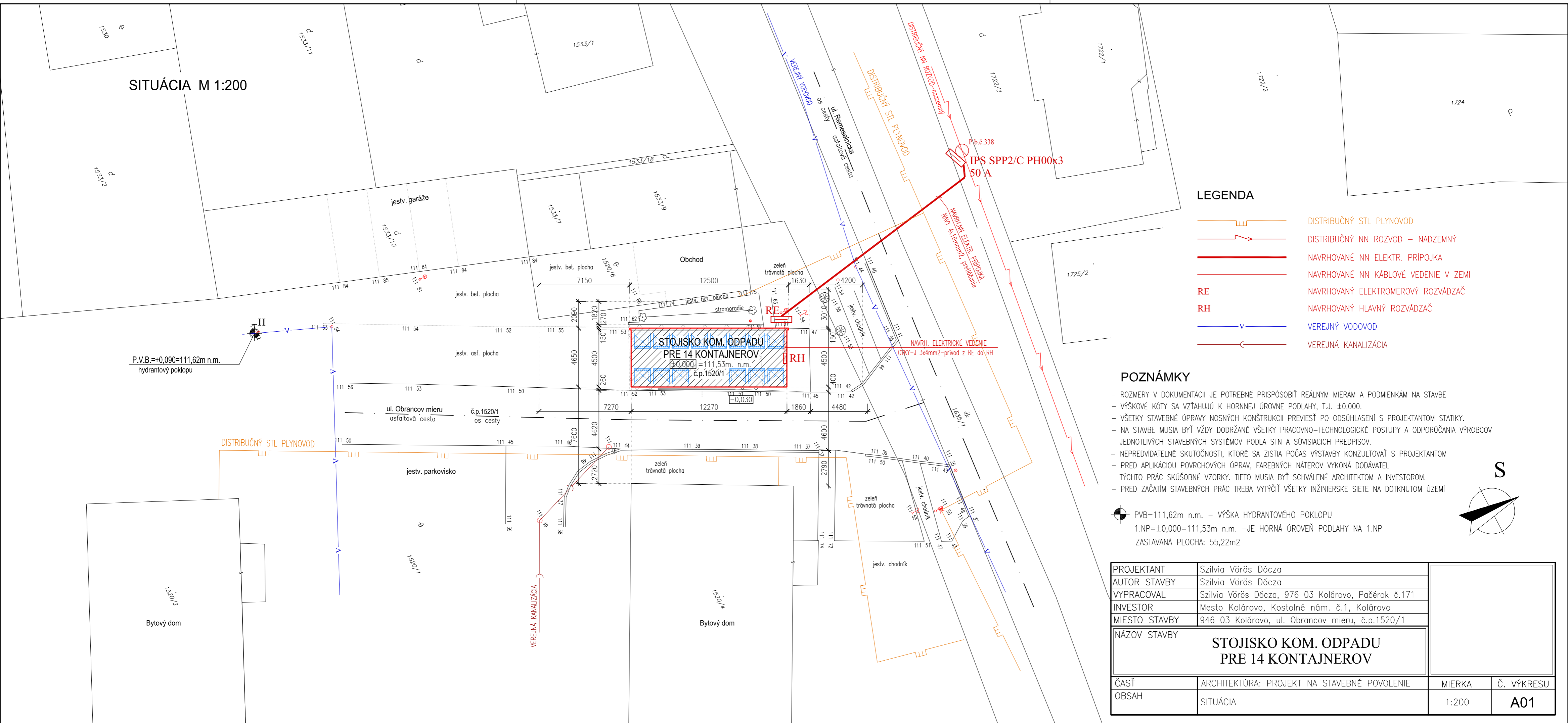








SITUÁCIA M 1:200




LEGENDA

-  DISTRIBUČNÝ STL PLYNOVOD
-  DISTRIBUČNÝ NN ROZVOD – NADZEMNÝ
-  NAVRHOVANÉ NN ELEKTR. PRÍPOJKA
-  NAVRHOVANÉ NN KÁBLOVÉ VEDENIE V ZEMI
- RE** NAVRHOVANÝ ELEKTROMEROVÝ ROZVÁDZAČ
- RH** NAVRHOVANÝ HLAVNÝ ROZVÁDZAČ
-  VEREJNÝ VODOVOD
-  VEREJNÁ KANALIZÁCIA

POZNÁMKY

- ROZMERY V DOKUMENTÁCII JE POTREBNÉ PRISPOBIŤ REÁLNYM MIERAM A PODMIENKAM NA STAVBE
- VÝŠKOVÉ KÓTY SA VZŤAHUJÚ K HORNNEJ ÚROVNE PODLAHY, T.J. ±0,000.
- VŠETKY STAVEBNÉ ÚPRAVY NOSNÝCH KONŠTRUKCII PREVIESŤ PO ODSÚHLASENÍ S PROJEKTANTOM STATIKY.
- NA STAVBE MUSIA BYŤ VŽDY DODRŽANÉ VŠETKY PRACOVNO-TECHNOLÓGICKÉ POSTUPY A ODPORÚČANIA VÝROBCOV JEDNOTLIVÝCH STAVEBNÝCH SYSTÉMOV PODLA STN A SÚVISIACICH PREDPISOV.
- NEPREDVÍDATEĽNÉ SKUTOČNOSTI, KTORÉ SA ZISTIA POČAS VÝSTAVBY KONZULTOVAŤ S PROJEKTANTOM
- PRED APLIKÁCIOU POVRCHOVÝCH ÚPRAV, FAREBNÝCH NÁTEROV VYKONÁ DOĐAVATEĽ TÝCHTO PRÁČ SKÚŠOBNÉ VZORKY. TIETO MUSIA BYŤ SCHVÁLENÉ ARCHITEKTOM A INVESTOROM.
- PRED ZAČATÍM STAVEBNÝCH PRÁČ TREBA VYTÝČIŤ VŠETKY INŽINIERSKE SIETE NA DOTKNUTOM ÚZEMÍ

 PVB=111,62m n.m. – VÝŠKA HYDRANTOVÉHO POKLOPU
 1.NP=±0,000=111,53m n.m. – JE HORNÁ ÚROVEŇ PODLAHY NA 1.NP
 ZASTAVANÁ PLOCHA: 55,22m²

PROJEKTANT	Szilvia Vörös Dócza
AUTOR STAVBY	Szilvia Vörös Dócza
VYPRACOVAL	Szilvia Vörös Dócza, 976 03 Kolárovo, Pačérok č.171
INVESTOR	Mesto Kolárovo, Kostolné nám. č.1, Kolárovo
MIESTO STAVBY	946 03 Kolárovo, ul. Obrancov mieru, č.p.1520/1

NÁZOV STAVBY	STOJISKO KOM. ODPADU PRE 14 KONTAJNEROV		
--------------	--	--	--

ČASŤ	ARCHITEKTÚRA: PROJEKT NA STAVEBNÉ POVOLENIE	MIERKA	Č. VÝKRESU
OBSAH	SITUÁCIA	1:200	A01